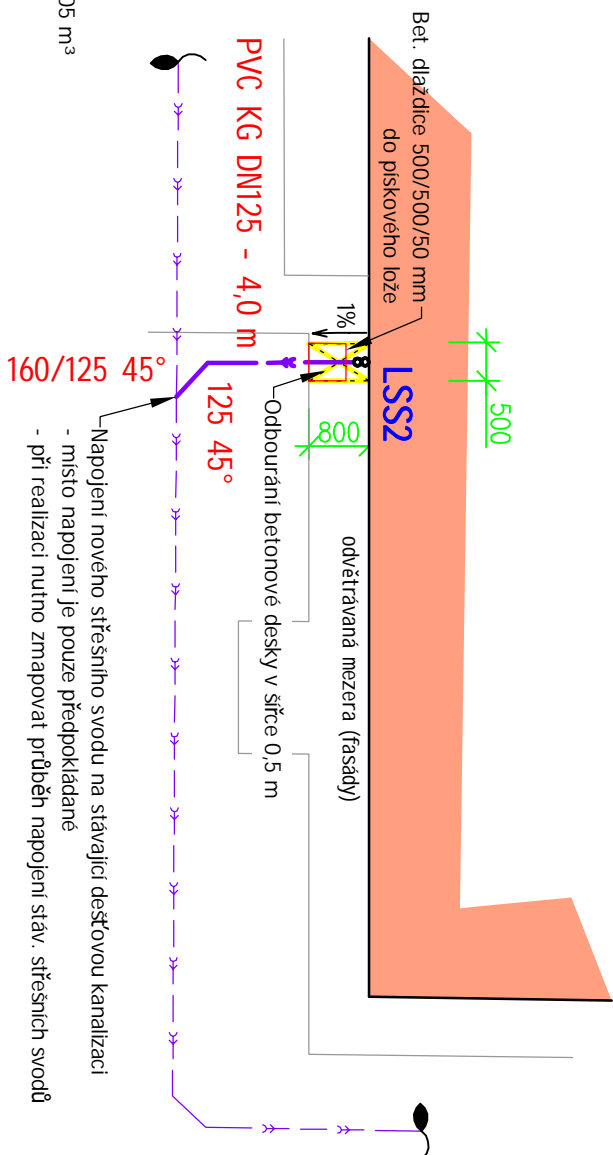
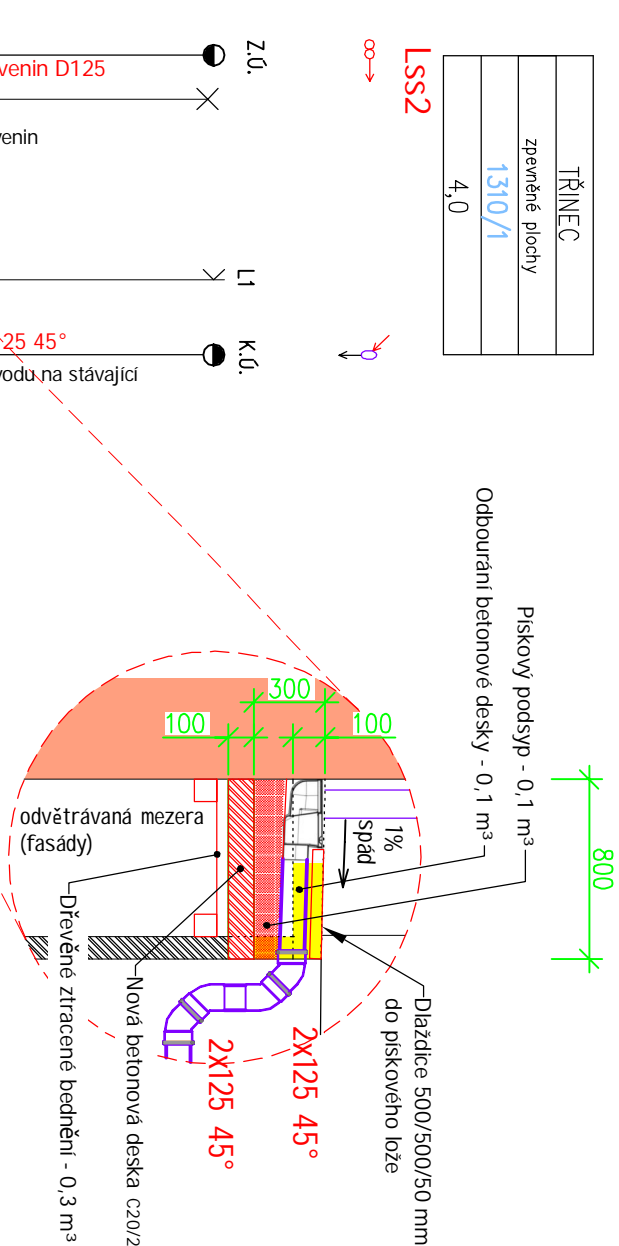



PODÉLNÝ ŘEZ DEŠŤ. KANALIZACÍ
- NAPOJENÍ "2"

KATASTR	TŘINEC
DRUH POVRCHU	zpevněné plochy
PARCELNÍ ČÍSLO	1310/1
VZDALENOST ŠACHET	4,0
OZNAČENÍ ŠACHET	
SMĚROVÉ POMĚRY	

PODÉLNÝ PROFIL
M 1:100/1:100






PŮDORYS NAPOJENÍ "2"

POZNÁMKA:
PŘED ZAHÁJENÍM PRACÍ VYTÝČIT PODZEMNÍ SÍTĚ VČETNĚ OCHRANNÝCH PÁSEM.
MÍSTO KŘÍŽENÍ S PODZEMNÍMI SÍTĚMI OVĚŘIT SONDAMI, V PŘÍPADĚ ROZDÍLU HLoubKY ULOŽENÍ,
UPRAVIT PODÉLNÝ PROFIL.

±0,000 = 319,0 m n.m. - podlaha 1. NP

SIT

Vypracoval : Projektční kancelář lay-out s.r.o., nám. Svobody 527, 739 61 Třinec mobil +420 776 213 159 / cielar@lay-out.cz	
Investor : Statutární město Třinec, Jablunkovská 160, 739 61 Třinec	
Místo stavby : Obec Třinec, k.ú. Třinec, parc. č. 1310/1, 1310/2, 1310/3, 1310/4	
Název stavby :	
ZŠ P. Bezruč, Třinec - rekonstrukce střechy	
Výkres :	
DEŠŤOVÁ KANALIZACE - NAPOJENÍ "2"	
Číslo výkresu :	
Datum vypracování : 04 / 2020	
Stupeň dokumentace : DPS	
Číslo zakázky : L2019-44	
Měřítko : 1:500	
D.04.15	